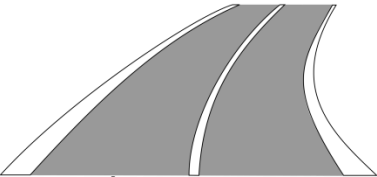

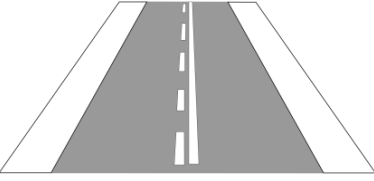
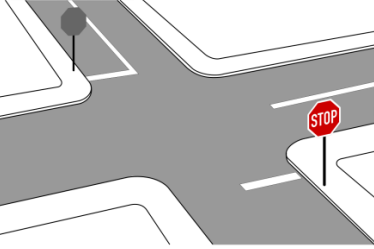

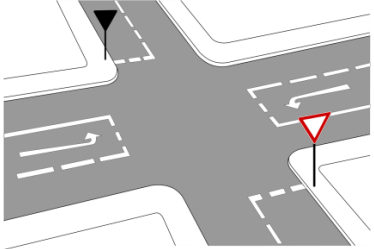
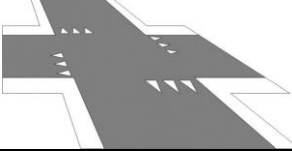

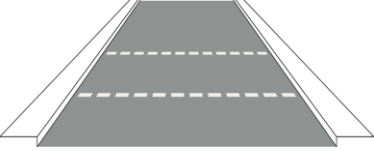
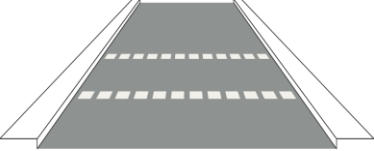

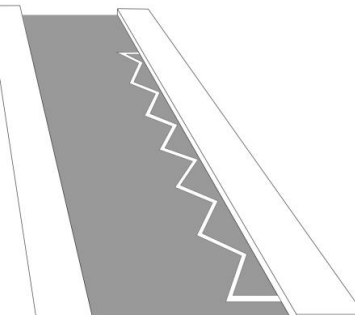
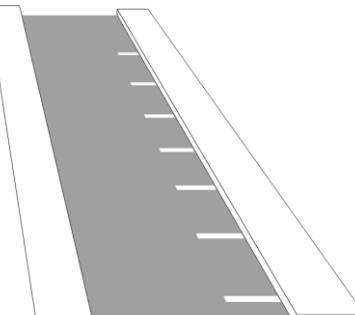

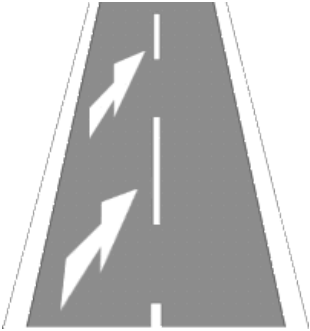
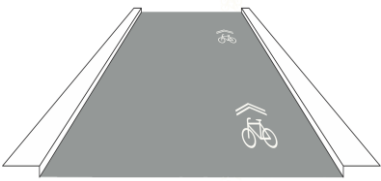


VODOROVNÉ ZNAČKY

| Bod | Číslo, vyobrazenie a názov značky | Význam značky, prípadne použitie |
|--------------------------|--|--|
| I. Pozdĺžne čiary | | |
| 1. | <p style="text-align: center;">601</p>  <p style="text-align: center;">Pozdĺžna súvislá čiara</p> | <p>Značka vyznačuje jazdný pruh alebo okraj vozovky.</p> <p>Ak značka vyznačuje jazdný pruh, je zakázané ju prechádzať alebo nákladom presahovať, ak to nie je potrebné na obchádzanie prekážky cestnej premávky.</p> <p>Ak značka vyznačuje vyhradený pruh pre verejnú dopravu, je značka širšia a vnútri pruhu je v pravidelných vzdialenostiach doplnená symbolom BUS.</p> <p>Ak značka vyznačuje cyklistický pruh, je značka širšia a vnútri pruhu je v pravidelných vzdialenostiach doplnená symbolom bicykla.</p> <p>Ak značka vyznačuje vyhradený pruh pre verejnú dopravu alebo cyklistický pruh, má pre ostatných účastníkov cestnej premávky význam značky vyznačujúcej okraj vozovky.</p> <p>Ak značka oddeľuje protismerné jazdné pruhy, môže byť vyznačená ako dvojitá čiara.</p> |
| 2. | <p style="text-align: center;">602</p>  <p style="text-align: center;">Pozdĺžna prerušovaná čiara</p> | <p>Značka vyznačuje jazdný pruh alebo okraj vozovky.</p> <p>Značku možno prechádzať pri dodržaní pravidiel cestnej premávky.</p> <p>Značka doplnená symbolom bicykla v pravidelných vzdialenostiach vyznačuje ochranný pruh pre cyklistov. Do ochranného pruhu pre cyklistov smie vodič motorového vozidla vojsť len v prípade nevyhnutnej potreby, pričom nesmie ohroziť cyklistov.</p> <p>Ak je značka vyznačená ako dvojitá čiara, vyznačuje jazdný pruh používaný striedavo pre jeden aj druhý smer jazdy.</p> |

| Bod | Číslo, vyobrazenie a názov značky | Význam značky, prípadne použitie |
|--------------------------|---|---|
| 3. | <p data-bbox="475 271 528 297">603</p>  <p data-bbox="352 495 655 593">Pozdĺžna súvislá čiara doplnená prerušovanou čiarou</p> | <p data-bbox="715 271 1118 297">Značka vyznačuje jazdný pruh.</p> <p data-bbox="715 338 1380 365">Vodič je povinný riadiť sa významom bližšej čiary.</p> |
| II. Priečne čiary | | |
| 1. | <p data-bbox="475 651 528 678">604</p>  <p data-bbox="427 943 576 969">STOP čiara</p> | <p data-bbox="715 651 1390 712">Značka vyznačuje miesto, kde je vodič povinný zastaviť na príkaz značky Stoj, daj prednosť v jazde!</p> <p data-bbox="715 730 1374 770"> alebo pred križovatkou s riadenou premávkou.</p> <p data-bbox="715 813 1278 840">Značka môže byť doplnená nápisom STOP.</p> <p data-bbox="715 887 1390 1025">Značkou možno vyznačiť predsunutý priestor určený pre cyklistov čakajúcich na svetelný signál zelenej farby, pričom cyklista je povinný zastaviť až pred vzdialenejšou čiarou.</p> |
| 2. | <p data-bbox="475 1032 528 1059">605</p>  <p data-bbox="427 1323 576 1350">Čakacia čiara</p> | <p data-bbox="715 1032 1390 1093">Značka vyznačuje miesto, kde sa vodičovi odporúča zastaviť vozidlo, ak dáva prednosť v jazde.</p> <p data-bbox="715 1144 1390 1249">Značka môže byť vyznačená aj prerušovanou čiarou tvorenou malými plnými trojuholníkmi vrcholmi orientovanými proti smeru jazdy.</p>  |
| 3. | <p data-bbox="475 1413 528 1440">610</p>  <p data-bbox="352 1563 639 1590">Priechod pre chodcov</p> | <p data-bbox="715 1413 1246 1440">Značka vyznačuje priechod pre chodcov.</p> |
| 4. | <p data-bbox="475 1599 528 1626">611</p>  <p data-bbox="347 1787 655 1814">Miesto na prechádzanie</p> | <p data-bbox="715 1599 1390 1659">Značka vyznačuje miesto prispôbené na prechádzanie chodcov a cyklistov.</p> |
| 5. | <p data-bbox="475 1823 528 1850">612</p>  <p data-bbox="352 2011 639 2038">Priechod pre cyklistov</p> | <p data-bbox="715 1823 1246 1850">Značka vyznačuje priechod pre cyklistov.</p> <p data-bbox="715 1899 1390 1960">Ak je priechod pre cyklistov primknutý k priechodu pre chodcov, vyznačuje sa len jednou čiarou.</p> |

| Bod | Číslo, vyobrazenie a názov značky | Význam značky, prípadne použitie |
|---------------------------|--|--|
| III. Plošné značky | | |
| 1. | <p style="text-align: center;">620</p>  <p style="text-align: center;">Vyšrafovaný priestor</p> | <p>Značka vyznačuje priestor, do ktorého je zakázané vchádzať alebo doň nákladom presahovať, ak to nie je potrebné na obchádzanie prekážky cestnej premávky.</p> |
| 2. | <p style="text-align: center;">621</p>  <p style="text-align: center;">Cíckak čiara</p> | <p>Značka vyznačuje priestor, kde je zakázané státie vozidiel.</p> <p>Značka doplnená symbolom BUS alebo TRAM vyznačuje zastávku vozidiel pravidelnej verejnej dopravy osôb, na ktorej je zastavenie a státie dovolené len pre vozidlá pravidelnej verejnej dopravy osôb.</p> <p>Značka doplnená symbolom TAXI vyznačuje stanovište taxíkov, na ktorom je zastavenie a státie dovolené len pre vozidlá taxislužby na vykonávanie zmluvnej prepravy osôb.</p> |
| 3. | <p style="text-align: center;">622</p>  <p style="text-align: center;">Parkovacie miesta</p> | <p>Značka vhodným spôsobom vyznačuje miesto, kde je dovolené zastavenie a státie a určený spôsob státia.</p> <p>Ak značka vyznačuje priestor parkovacieho miesta s vyhradeným státím, môže byť doplnená vhodným nápisom alebo symbolom.</p> |
| IV. Symboly | | |
| 1. | <p style="text-align: center;">630</p>  <p style="text-align: center;">Smerové šípky</p> | <p>Smerové šípky vyznačené medzi pozdĺžnymi čiarami vyjadrujú spôsob radenia do jazdných pruhov a prikázaný smer jazdy cez nasledujúcu križovatku alebo odbočenie vo vyznačenom smere.</p> <p>Značka doplnená symbolom BUS vyznačuje prikázaný smer jazdy cez nasledujúcu križovatku alebo odbočenie vo vyznačenom smere len pre vozidlá pravidelnej verejnej dopravy osôb.</p> |

| Bod | Číslo, vyobrazenie a názov značky | Význam značky, prípadne použitie |
|-----|---|---|
| 2. | <p data-bbox="475 271 528 300">631</p>  <p data-bbox="392 629 608 667">Predbežné šípky</p> | <p data-bbox="715 271 1402 338">Značka umiestnená v osi priebežného jazdného pruhu vyznačuje jeho blížiac sa skončenie.</p> <p data-bbox="715 383 1402 517">Značka umiestnená v osi Pozdĺžnej prerušovanej čiary na ceste s obojsmernou premávkou vyznačuje blížiaci sa prechod Pozdĺžnej prerušovanej čiary do Pozdĺžnej súvislej čiary.</p> |
| 3. | <p data-bbox="475 674 528 703">635</p>  <p data-bbox="360 891 639 922">Koridor pre cyklistov</p> | <p data-bbox="715 674 1402 703">Značka vyznačuje smer jazdy cyklistov.</p> <p data-bbox="715 710 1402 808">Vodičov motorových vozidiel upozorňuje, že sa nachádzajú na vozovke so zvýšeným pohybom cyklistov.</p> |